

INFR/ABEL

- 1** Ringstation: 02 / 212 88 88
Rue des deux Gares 80
Tweestationsstraat, 80
1070 Anderlecht
- 2** Academy - Campus Petite-île / Campus Klein-Eiland
Rue des deux Gares 128
Tweestationsstraat 128
1070 Anderlecht
- 3** CLI Petite-île
LCI Klein Eiland
Rue des deux Gares 128
Tweestationsstraat 128
1070 Anderlecht

○ Deux Gares / Twee Stations
ou/of Petite Île / Klein Eiland

B 73 78

○ Gare du Midi / Zuidstation

M 2 6 T 3 4 51 81 82

B 48 49 50 73 78

S 116 117 118 136 137 140 141 142 144 145 170 171

Légende / Legende

- Accès piétons
Toegang voor voetgangers
 - Parking
 - Vélo partagé : Villo!
Fietsdelen: Villo!
 - Voiture partagée : Cambio
Autodelen: Cambio
 - Taxis
- 1

9

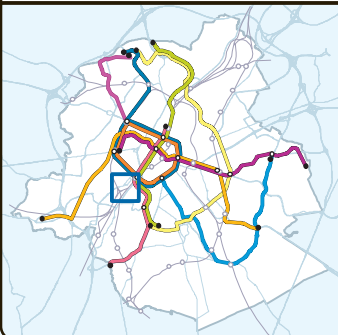
10

A

SZ

Itinéraire Cyclable Régional
Gewestelijke Fietsroute

Verantwoordelijke uitgever: Camille Thiry, Brussel Mobiliteit – Vooruitgangstraat 80/1 – 1035 Brussel - © 2022
Editeur responsable: Camille Thiry, Bruxelles Mobilité – rue du Progrès 80/1 – 1035 Bruxelles - © 2022

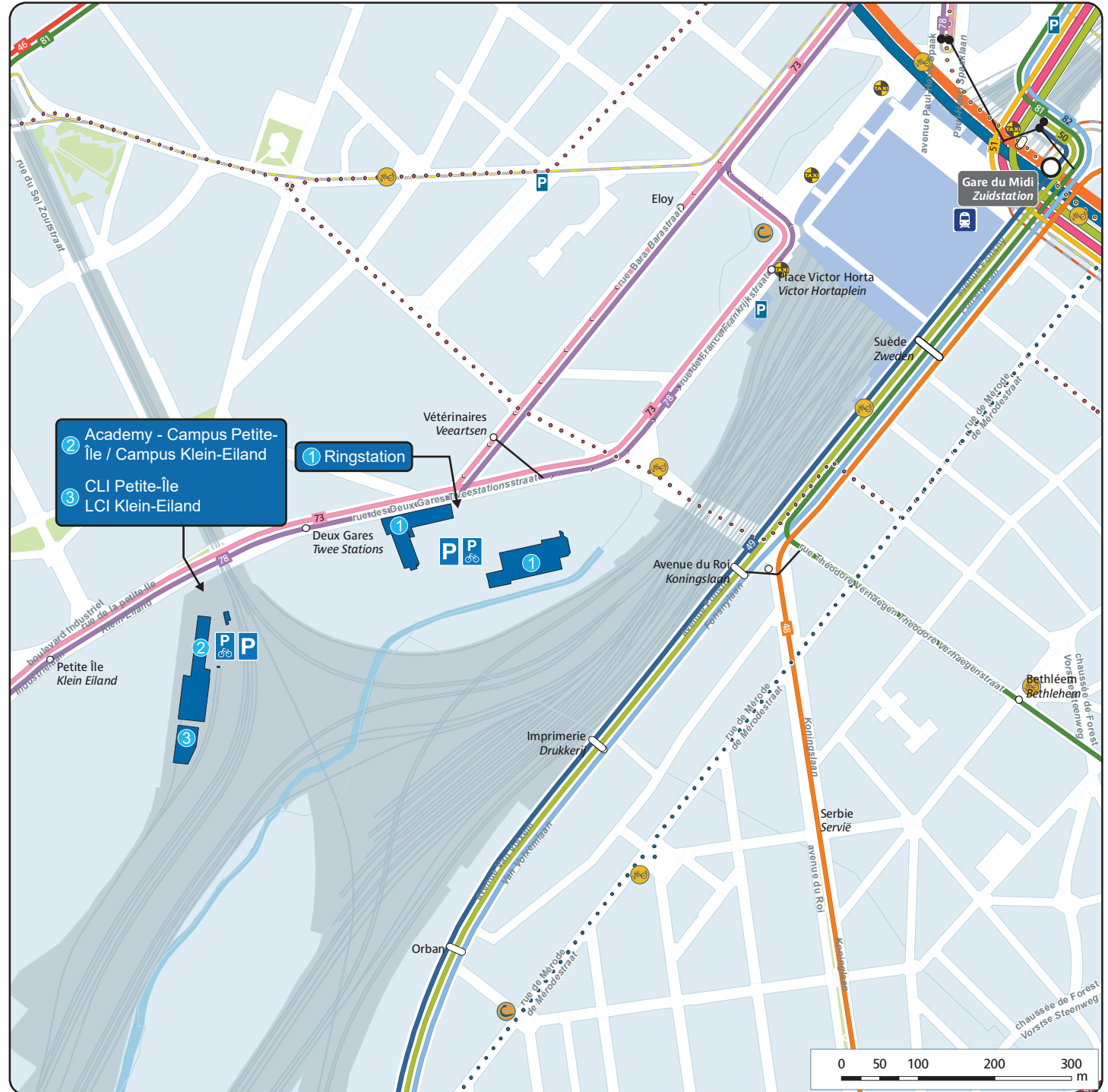


BRUXELLES MOBILITÉ
BRUSSEL MOBILITEIT

Cartographie: STIB - SMN
 Cartografie: MVB - SMN
www.brussels.be

Réalisé au moyen de Brussels Urbis
Distribution & Copyright CIRB
Verwezenlijkt met Brussels Urbis
Verdeling & Copyright CIBG

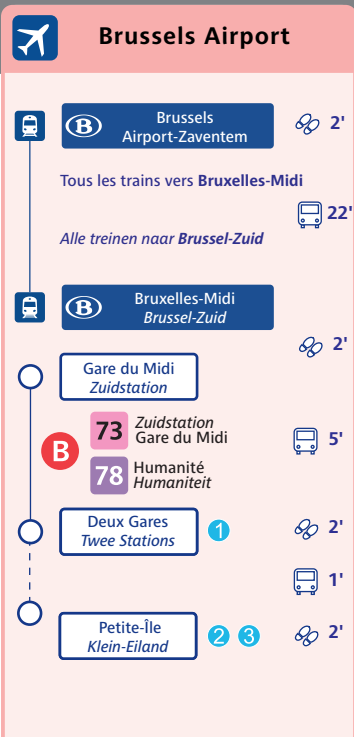
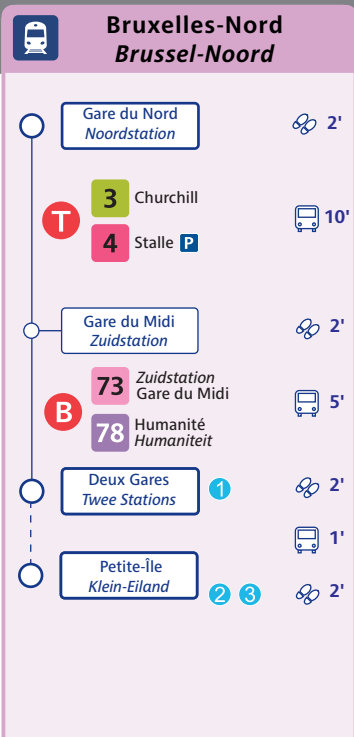
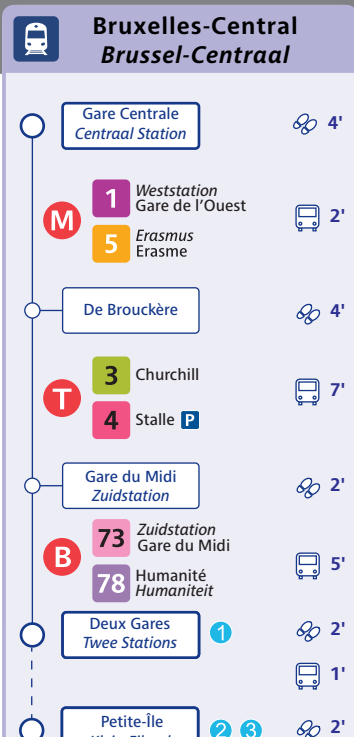
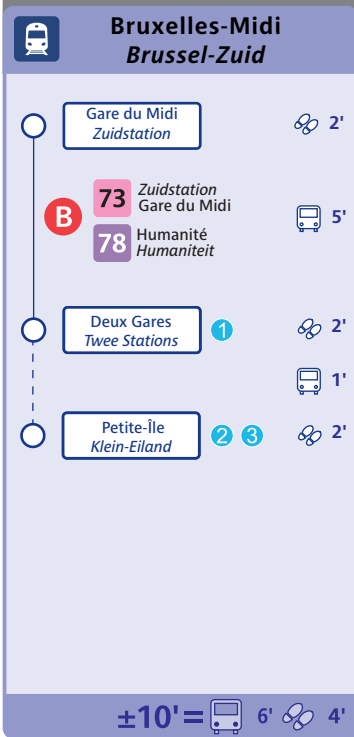
n° 147b
Edition / Uitgave
06.2022
Réseau / Netwerk
03.2022



Fiche d'accessibilité
Bereikbaarheidsfiche

INFRABEL

Jonction ferroviaire Nord-Midi / Noord-Zuid spoorwegverbinding



**Vélo partagé
Fietsdelen**

La station la plus proche est :
Het dichtstbijzijnde station is:

Gare du Midi / Zuidstation
Place Victor Horta
Victor Hortaplein
1060 Bruxelles / Brussel

Midi-Fonsny / Zuid-Fonsny
Rue d'Angleterre
Engelandstraat
1060 Bruxelles / Brussel

www.villo.be
078 / 05 11 10

**Voiture partagée
Autodelen**

La station la plus proche est :
Het dichtstbijzijnde station is:

Midi/Zuid
Rue de France, 40
Frankrijkstraat, 40
1060 Bruxelles / Brussel

www.cambio.be
02 / 227 93 02

Fréquences / Frequencies

Lignes / Lijnen		PM	C	PS
Gare du Midi / Zuidstation				
M 2	Simonis - Elisabeth	6'30	7'30	6'30
T 3	Esplanade - Churchill	5	7'30	5
T 4	Stalle P - Gare du Nord Stalle P - Noordstation	5	7'30	5
M 6	Elisabeth - Roi Baudouin Elisabeth - Koning Boudewijn	6'30	7'30	6'30
B 48	Decroly - Anneessens	6	10	6
B 49	Gare du Midi - Simonis Zuidstation - Simonis	6	8'30	6
B 50	Gare du Midi - Lot Station Zuidstation - Lot Station	8	15	10
T 51	Van Haelen - Stade Van Haelen - Stadion	6	10	6
B 73	Gare du Midi - CERIA Zuidstation - COOVI	12	15	12
B 78	Gare du Midi - Humanité Zuidstation - Humaniteit	12	15	12
T 81	Montgomery - Marius Renard	6	8	6
T 82	Gare de Berchem - Drogenbos Station Berchem - Drogenbos	6	7'30	6
Deux Gares / Twee Stations				
B 73	Gare du Midi - CERIA Zuidstation - COOVI	12	15	12
B 78	Gare du Midi - Humanité Zuidstation - Humaniteit	12	15	12
Petite-île / Klein-Eiland				
B 73	Gare du Midi - CERIA Zuidstation - COOVI	12	15	12
B 78	Gare du Midi - Humanité Zuidstation - Humaniteit	12	15	12

PM = Heure de Pointe du Matin / Ochtendspits
C = Heure Creuse / Daluren
PS = Heure de Pointe du Soir / Avondspits

Attente maximum
Maximum wachttijd

Alternatives / Alternatieven

Parking de transit gratuits
Gratis overstapparking:
CERIA/COOVI (M S), Kraainem (M S), Delta (M S),
Herrmann-Debroux (M S), Roodebeek (M T), Stalle (T A), Reyers (T 7 25).

Les ICR (Itinéraire Cyclable Régional) passent à proximité des bâtiments d'Infrabel.
De gebouwen van Infrabel liggen langs de GFR (Gewestelijke fietsroutes).

1 9 10 A SZ

Parkings vélo sur place
Plus d'informations sur le site www.mobilite-mobiliteit.brussels

Fietsparking ter plaats.
Meer informatie op de website www.mobilite-mobiliteit.brussels

Possibilité de prendre un taxi à la gare de Bruxelles-Midi.
Het is mogelijk een taxi te nemen aan station **Brussel-Zuid**.