

# INFR/ABEL

Right On Track

**1** Production Plant Schaarbeek : 02 / 525 22 11  
 Production Plant Schaarbeek  
 Rue Pré aux Oies 301 Ganzeenweidestraat  
 1130 Haren

○ Witloof



ⓑ Haren-Sud / Haren-Zuid



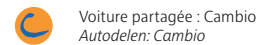
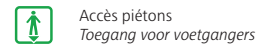
ⓑ Haren



ⓑ Buda

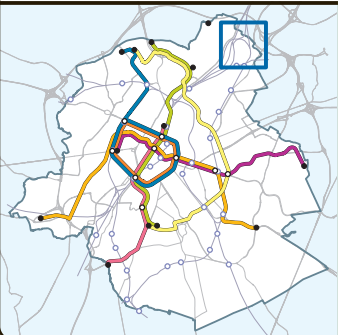


## Légende / Legende



Itinéraire Cyclable Régional  
Gewestelijke Fietsroute

Verantwoordelijke uitgever: Camille Thiry, Bruxelles Mobilité – Vooruitgangstraat 80/1 – 1035 Brussel - © 2017  
 Editeur responsable: Camille Thiry, Bruxelles Mobilité – rue du Progrès 80/1 – 1035 Bruxelles - © 2017


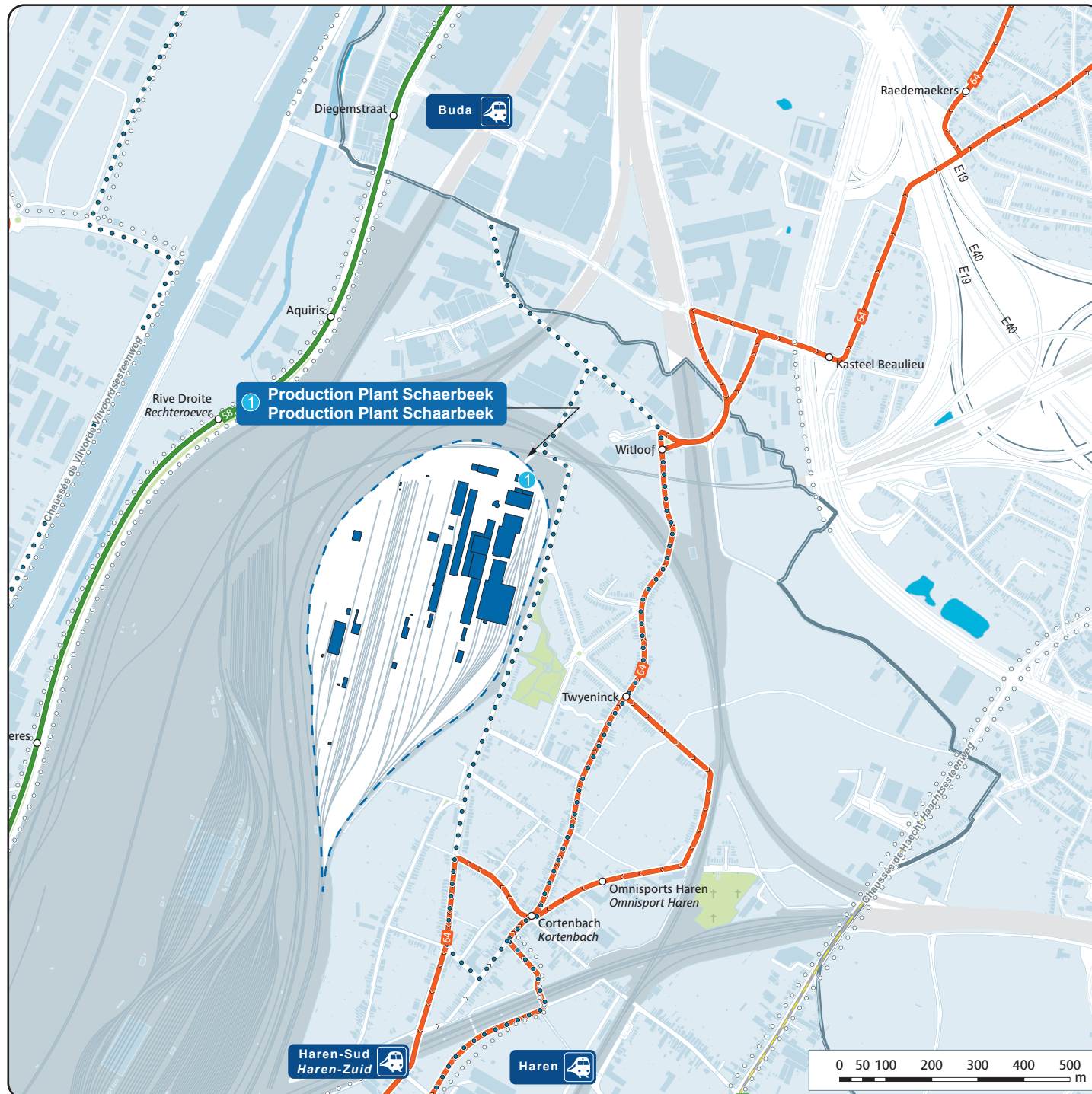


BRUXELLES MOBILITÉ  
BRUSSEL MOBILITEIT



Réalisé au moyen de Brussels Urbis  
Distribution & Copyright CIRB  
Verwezenlijkt met Brussels Urbis  
Verdeling & Copyright CIBG

n° 147d  
Edition / Uitgave  
12.2017  
Réseau / Netwerk  
09.2017



Fiche d'accessibilité  
Bereikbaarheidsfiche



Jonction ferroviaire Nord-Midi / Noord-Zuid spoorwegverbinding

**Bruxelles-Midi  
Brussel-Zuid**

- Bruxelles-Midi Brussel-Zuid 2'
- S2 Leuven Louvain 19'
- Haren-Sud Haren-Zuid 2'
- Haren-Sud Haren-Zuid
- B 64 Machelen 5'
- Witloof 5'

**±33' = 24' 9'**

- Bruxelles-Nord Brussel-Noord 2'
- S1 Mechelen Malines 19'
- Buda 15'

**±36' = 19' 17'**

**Bruxelles-Central  
Brussel-Centraal**

- Bruxelles-Central Brussel-Centraal 2'
- S2 Leuven Louvain 15'
- Haren-Sud Haren-Zuid 2'
- Haren-Sud Haren-Zuid
- B 64 Machelen 5'
- Witloof 5'

**±29' = 20' 9'**

- Bruxelles-Nord Brussel-Noord 2'
- S1 Mechelen Malines 14'
- Buda 15'

**±31' = 14' 17'**

**Bruxelles-Nord  
Brussel-Noord**

- Bruxelles-Nord Brussel-Noord 2'
- S2 Leuven Louvain 11'
- Haren-Sud Haren-Zuid 2'
- Haren-Sud Haren-Zuid
- B 64 Machelen 5'
- Witloof 5'

**±25' = 16' 9'**

- Bruxelles-Nord Brussel-Noord 2'
- S1 Mechelen Malines 9'
- Buda 15'

**±26' = 9' 17'**

**Brussels Airport**

- Brussels Airport-Zaventem 2'
- Tous les trains vers Bruxelles-Midi
- Alle treinen naar Brussel-Zuid 22'
- Bruxelles-Nord Brussel-Noord 2'
- Bruxelles-Nord Brussel-Noord
- S2 Leuven Louvain 11'
- Haren-Sud Haren-Zuid 2'
- Haren-Sud Haren-Zuid
- B 64 Machelen 5'
- Witloof 5'

**±49' = 38' 11'**

Fréquences / Frequencies

Lignes / Lijnen	PM	C	PS
<b>Witloof</b>			<b>60</b>
B 64 Machelen - Porte de Namur Machelen - Naamsepoort	5	10	5
<b>Haren-Sud / Haren-Zuid</b>			
S2 Braine-le-Comte 's Gravenbrakel S2 Leuven Louvain	30	30	30
Correspondance(s) Aansluiting(en)			
B 64			
<b>Buda</b>			
S1 Nivelles Nijvel S1 Mechelen Malines	60	60	60

PM = Heure de Pointe du Matin / Ochtendspits  
C = Heure Creuse / Daluren  
PS = Heure de Pointe du Soir / Avondspits

Attente maximum  
Maximum wachttijd

Alternatives / Alternatieven

**P** Parking de transit gratuits  
Gratis overstapparking:  
CERIA/COOVI (M S), Kraainem (M S), Delta (M S),  
Herrmann-Debroux (M S), Roodebeek (M T), Stalle (M A), Reyers (M 7 25).

Les ICR (Itinéraire Cyclable Régional) passent à proximité des bâtiments d'Infrabel.  
De gebouwen van Infrabel liggen langs de GFR (Gewestelijke fietsroutes).

**SZ** Parkings vélo sur place  
Plus d'informations sur le site [www.mobilite-mobiliteit.brussels](http://www.mobilite-mobiliteit.brussels)

Fietsparking ter plaats.  
Meer informatie op de website [www.mobilite-mobiliteit.brussels](http://www.mobilite-mobiliteit.brussels)

**TAXI** Possibilité de prendre un taxi à la gare de Bruxelles-Nord.  
Het is mogelijk een taxi te nemen aan het station Brussel-Noord.