INFRABEL

I-CBE.35 Long Term Needs & Model

CARTE DU RESEAU
NETKAART

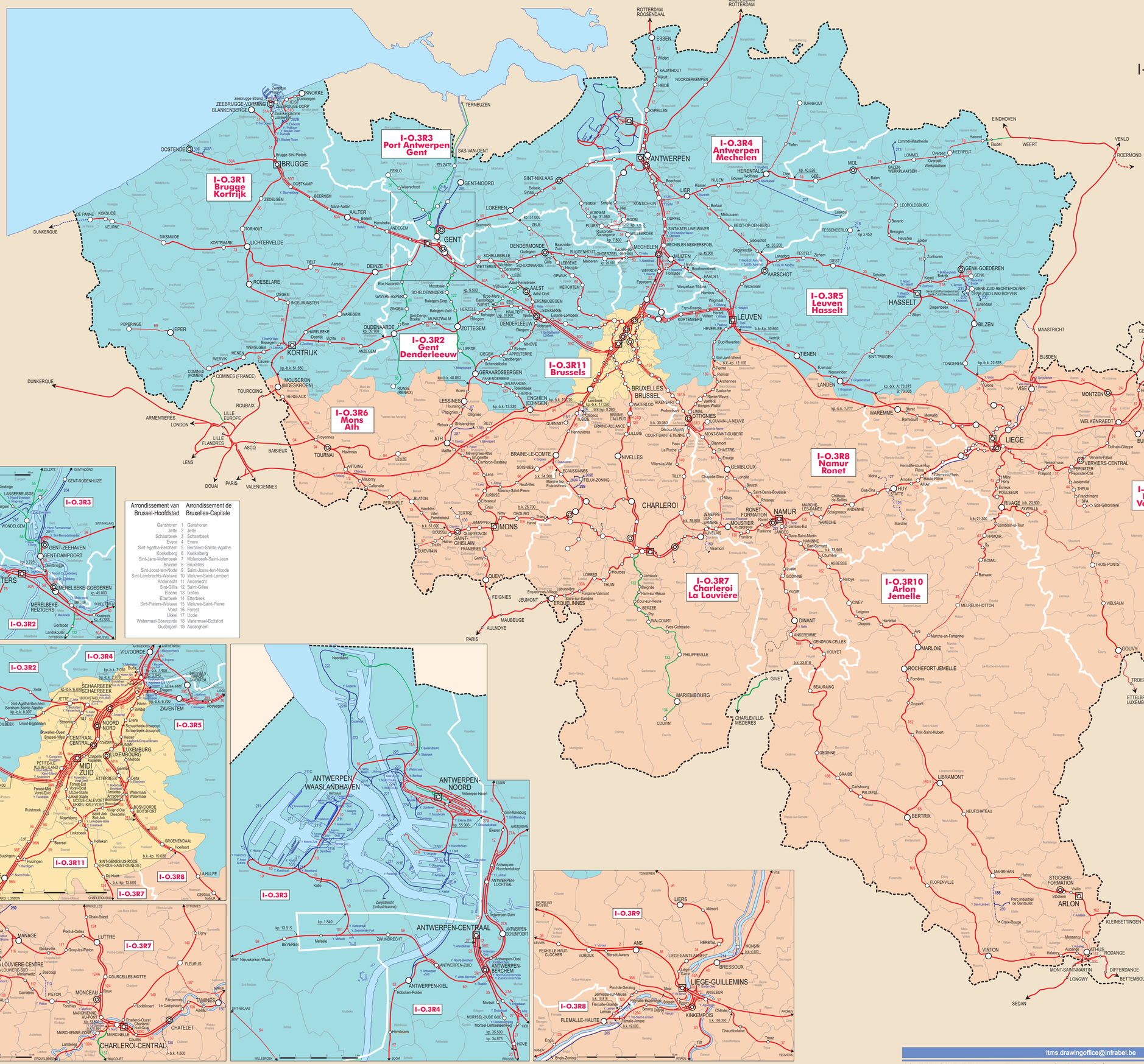

Arrondissement van Brussel-Hoofdstad	Arrondissement de Bruxelles-Capitale
Ganshoren 1	Ganshoren
Jette 2	Jette
Schaarbeek 3	Schaarbeek
Evere 4	Evere
Sint-Agatha-Berchem 5	Berchem-Sainte-Agathe
Koekelberg 6	Koekelberg
Sint-Jans-Molenbeek 7	Molenbeek-Saint-Jean
Brussel 8	Bruxelles
Sint-Joost-ten-Node 9	Saint-Josse-ten-Noode
Sint-Lambrechts-Woluwe 10	Woluwe-Saint-Lambert
Anderlecht 11	Anderlecht
Sint-Gillis 12	Saint-Gilles
Elsene 13	Ixelles
Etterbeek 14	Etterbeek
Sint-Pieters-Woluwe 15	Woluwe-Saint-Pierre
Vorst 16	Forest
Ukkel 17	Uccle
Watermaal-Bosvoorde 18	Watermael-Boitsfort
Oudergem 19	Auderghem

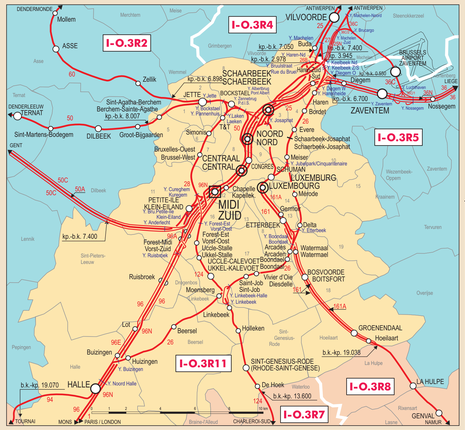

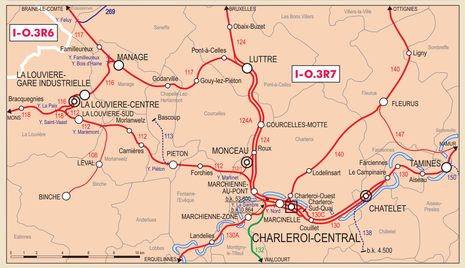

LEGENDE / VERKLARING

GARES / STATIONS

Gare sièges de région	NAMUR / HASSELT
Gare de 1ère catégorie	SAINT-GHISLAIN / AALST
Gare de 2ème catégorie	VISE / BILZEN
Gare de 3ème catégorie	FLEURUS / GEEL
Gare de 4ème catégorie	WATERLOO / LEOPOLDSBURG
Point d'arrêt non gardé	Gouy-lez-Piéton / Wezemaal
Point désservi marchandises	Clermont-Ehein / Erkwelde

Registostation
Station 1ste categorie
Station 2de categorie
Station 3de categorie
Station 4de categorie
Onbewaakte stopplaats
Bediend punt goederen

LIGNES PRINCIPALES / HOOFDLIJNEN

Ligne électrifiée	161	Geëlektrificeerde lijn
Ligne non électrifiée	122 / 57	Niet geëlektrificeerde lijn
	15	

LIGNES LOCALES / LOKALE LIJNEN

Ligne à exploitation simplifiée	155	Lijn met vereenvoudigde exploitatie
Ligne industrielle	204	Industriële lijn
Ligne hors service	141	Lijn buiten dienst
Ligne touristique	CFSV 132 B.V.S.	Toeristische lijn
Bifurcation	Y. Thun / Y. Welle	Vertakking
Limite d'Arrondissement		Grens van het Arrondissement
Numéro et nom d'Arrondissement	AI 43 RONET SUD-EST	Nummer en naam van het Arrondissement

itms.drawingoffice@infrabel.be

N° 1245.cdr

01/01/2026